

Fremde
Heimat
Zukunft



© Szasz-Fabian Jozsef, fotolia.de

ANFAHRT

Hannover Congress Centrum (HCC)

Theodor-Heuss-Platz 1-3
30175 Hannover
Telefon: 0511 81130

► [Parken](#)

Barrierefreie Fahrplanauskunft und weitere Informationen

...

► [... finden Sie hier.](#)

Mit öffentlichen Verkehrsmitteln ab Hauptbahnhof Hannover

Straßenbahn Linie 10 oder 17 Richtung Aegidientorplatz (Aegi) bis zur Endhaltestelle. Einstieg vor dem Hbf.; das bietet sich an, wenn man an den Gleisen 1-6 ankommt.

U-Bahn Linie 1 Richtung Laatzen oder Linie 2 Richtung Rethen (Zugang im Hbf. Ausgang Raschplatz). Ausstieg nach zwei Stationen am Aegidientorplatz.




Umsteigen am Aegi in die **U-Bahn Linie 11** Richtung Zoo, Ausstieg an der 4. Haltestelle direkt am HCC.

Bus Linie 134 (vor dem Hbf.) über den Zoo bis zum HCC.




► [GVH \(Großraum-Verkehr Hannover\)](#)

[Fahrplanauskunft](#)

Liniennetze Hannover und Umgebung

-  [Straßen-/U-Bahn](#)
-  [Bus](#)
-  [S-Bahn](#)

So finden Sie das HCC

-  [Anfahrtsskizze HCC](#)
-  [Orientierungspläne HCC](#)
-  [Lageplan HCC](#)